

# Grigny



GRIGNY-SUR-RHÔNE

MILLERY

Gare de Grigny  
Le Sablon

Parcours sportif

Parc du Rhône

Bassin de joutes

Porte de Grigny

Rhône

Mares  
pédagogiques

Parcours sud  
Grigny-Millery

Zone d'arrêt  
préfectoral  
de protection  
de biotope






Zone d'arrêt  
préfectoral  
de protection  
de biotope

Île de la Table Ronde

Canal

TERNAY

## Les itinéraires de balade

-  Itinéraires de balades des îles et îlots du Rhône
-  Itinéraires de promenade et randonnée de la Métropole de Lyon
-  Itinéraire de rabattement en cas de crue
-  Itinéraires secondaires non balisés
-  Carrefour identifié En cas d'urgence, appelez le 112 et communiquez votre position

## Les services

-  Votre situation sur le site
-  Parking
-  Gare SNCF
-  Point d'information
-  Toilettes
-  Restaurant
-  Rampe de mise à l'eau
-  Poste de secours

## Les curiosités

-  Porte d'entrée sur le site
-  Base nature
-  Lieu remarquable
-  Ferme au Loup
-  Observatoire
-  Mare pédagogique
-  Station d'interprétation
-  Zone de nature préservée APPB

## Les activités

-  Aire de jeux
-  Pique-nique
-  Aire de barbecue autorisé
-  Base nautique
-  Zone de pêche

## Les bons comportements

-  Itinéraire partagé
-  Animaux de compagnie sous le contrôle de leur maître
-  En toutes circonstances maîtrisez votre allure
-  Véhicules motorisés interdits sauf ayants droit
-  Stationnement des camping-cars interdit
-  Respectez la nature Utilisez les bacs de collecte
-  Feux et barbecues interdits
-  Camping et bivouac interdits sur l'ensemble du site
-  Restez sur les sentiers identifiés de l'ENS
-  Interdiction de porter atteinte à la végétation et à la faune
-  Respectez la quiétude des lieux
-  Baignade interdite
-  Navigation interdite aux engins à moteurs
-  Zone d'accès restreint
-  Accès interdit au public



0 0,5 1 km